
l, alst drie mylen van v is, en daer beneffens zeylt.
Als dit Swarte hoeuelken oost te zuijden van v leijt, soe ißmen open voer die Riuier van Aueiro.
Montego.
Port de Port.
Duero Rio.
Sout
Landt.
P A R S.
Closter.
Ville noua.
Aueiro.
Die Riuier van Aueiro.
Sout landt.
Grege.
Ouca.
Sout landt.
S: Catelina.
Incasa.
Lagos.
Mira.
Capo de Montego.
Pisage.
ORIENS
MERIDIES
Z.
OCCIDES
Cum Priuilegio ad decennium.
Die Zee Caerte van Portugal, tußchen Camino en Montego, alsoe dat landt all daer in syn ghedaente is, met alle syne haeuen enn ondiepten, met groeter naersticheyt en vliedt ghecorrigeert doer
Lucas Ianst Waghenaer vā Enchuijsen.
1583
ESTER ZEE.

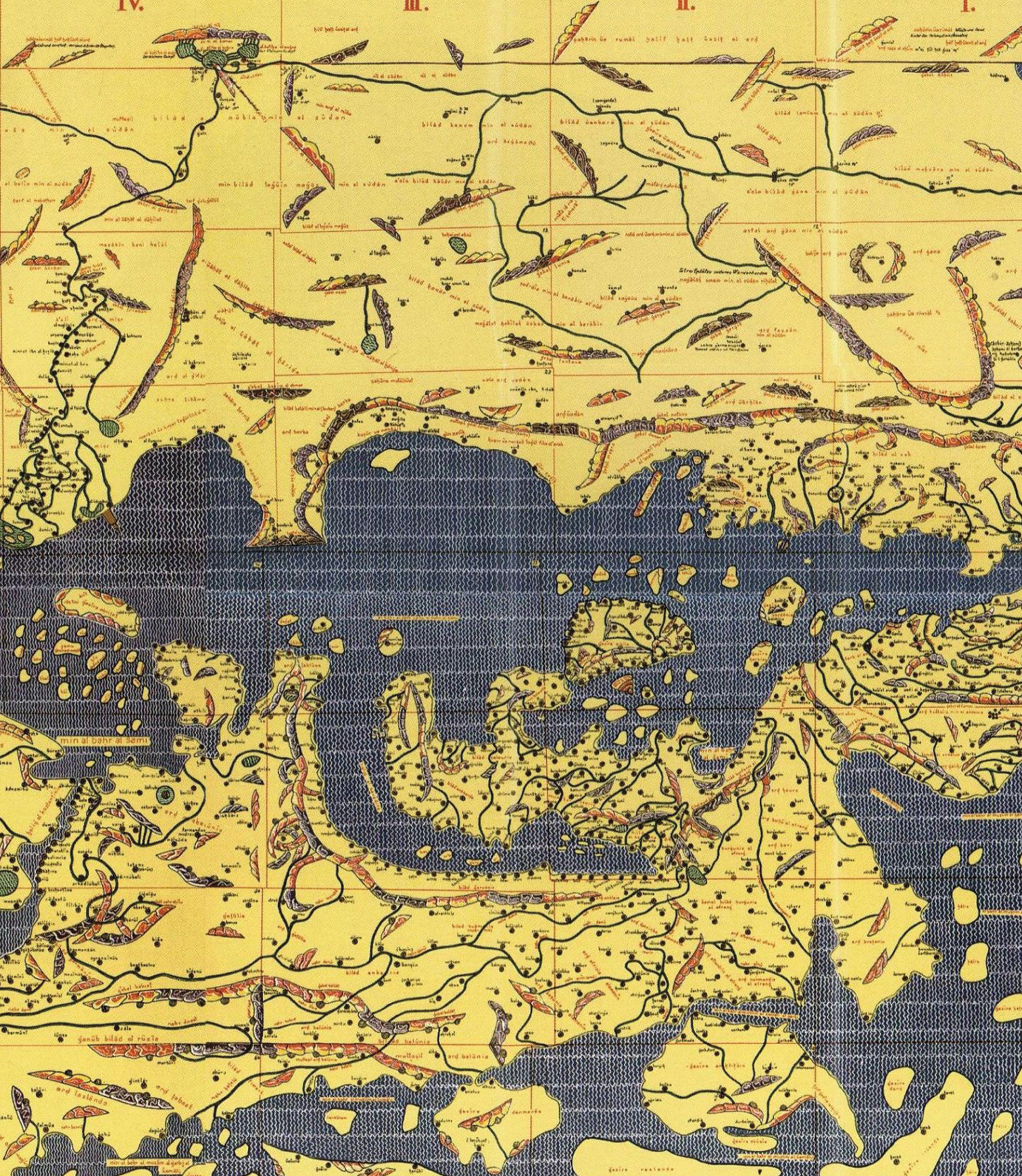
IV.
III.
II.
I.
min al bahr al šami


CHORVS VEL IAPIX SIVE ARGESTES
CIRCIVS VEL TRESIIAS
SEPTENTRIO VEL APARCTIAS
mare glaciale
EVROPA
DACIA
Pontus eximus
Hircanum sive Caspium
ARIA
Persicus sinus
ARABIA FELIX
Rubrum mare
MARE INDICVM
Sinus Barbaricus
MARE
Sinus hesperus
Getulia
LIBIA INTERIOR
AFFRICA
Circulus equinoctialis
Ethiopia sub egipto
Barditi montes
ETHIOPIA INTERIOR
Terra incognita secundum ptholomeum
Tropicus Capricorni
Gradus longitud
FRICVS VEL LIBS

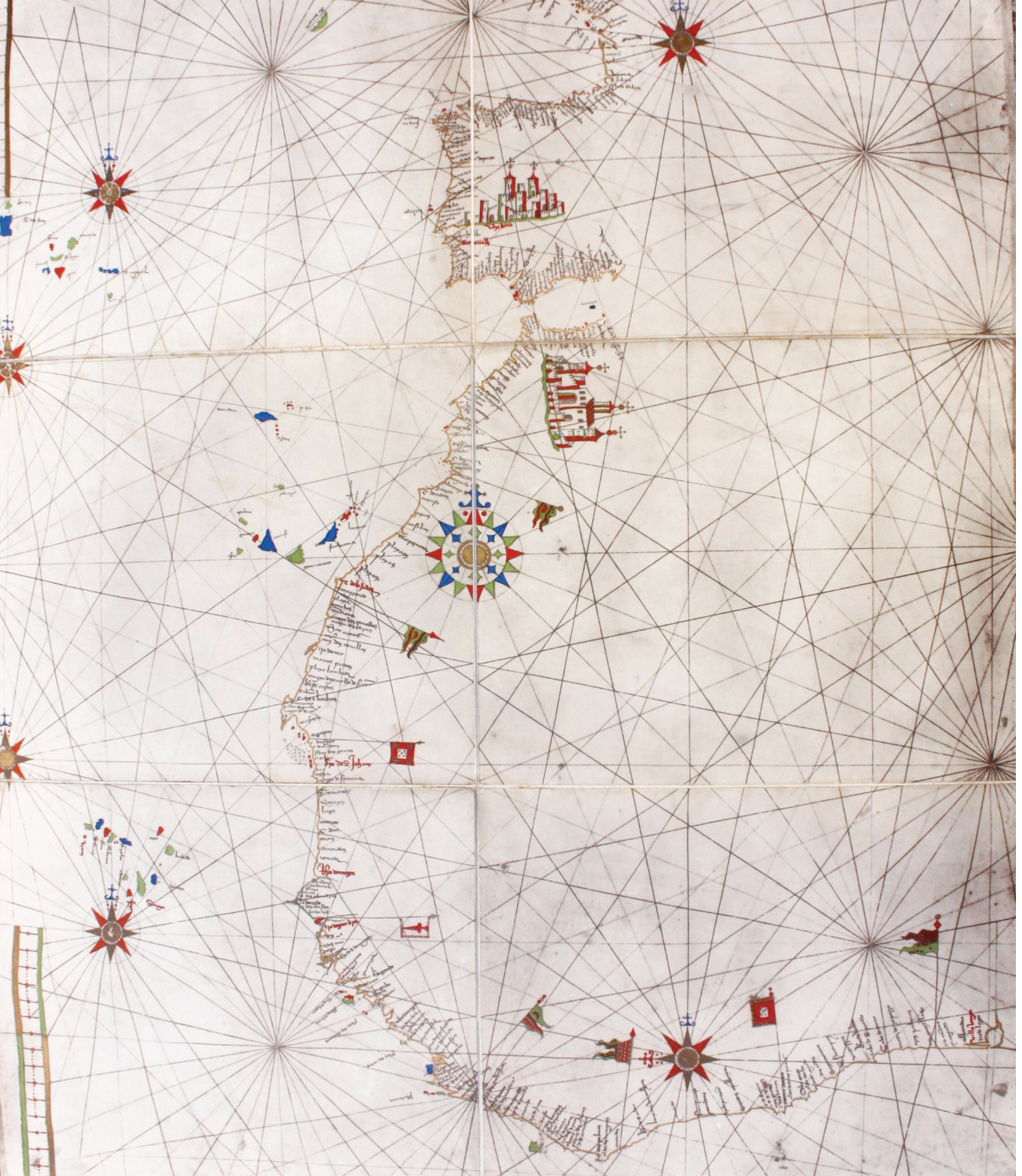


pedro Reinel me fez
·montes·claros·em·africa·
·serra·lioa·
·amina·




EM ESTA PLANA
esta ho Reino descosia ho Reino dimgla terra
aiha derlamda ho cõdado de framdes ho Reino
de normãdia bretanha de liaõ de toda framsa bis
caia esturias galiza portugal ho algarue am
dalusia ho Reino de granada de valemsa Italiã
toda seciliã ho Reino de tunes dargel de belis de tu
tuaõ de fes de marogos sardenha corsega ma
lhorca aemxouia todo gine ho Reino de benim ha
mala geta amina has Ilhas decabo xde has Ilh
as de canarea as Ilhas dos asores
Escosia
ingala terra
flãde
Irlanda
framça
italia
bordeg
biscaia
portugal
Castilla
As Ilhas terceiras
secilia
tunis
Duraons
Scuta
As canareas
Mõte s claros
Africa
Ilhas do cabo xde
Serra lioa
mina
Reino de benins


SPANHA
AFRIÇA
GRECIA


Mazagão
Azgin


germania
polonia
Bayaria
Austria
gallia.
Lombardia
Sauoia.
Delfina.
Pinca
Sclauonia.
Serina
Dalmati
Albania
Hispania
Mauretania
Tingitania.
Deserta libia.

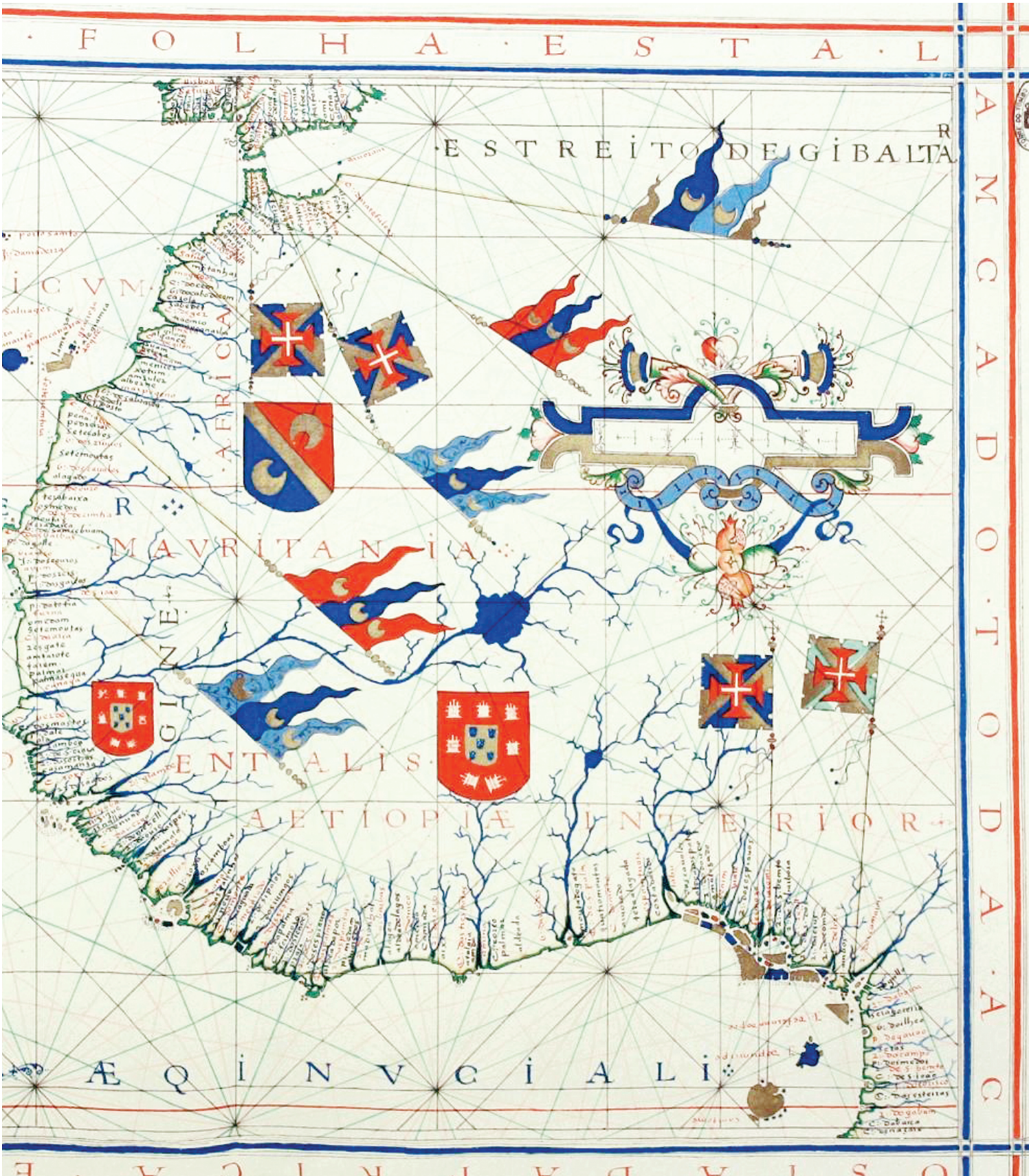
FOLHA ESTAL
AMCADO TODA AC
OSTADA FRICA E
ESTREITO DE GIBALTA
MAVRITANIA
AFRICA
ENTALIS
AETIOPIÆ INTERIOR
ÆQINVCIALI


TROPICO DE CANCRO
AFRICA
GUINE
Linha Equinocial.
BRASIL
ANGOLA
TROPICO DE CAPRICORNIO
Rio da prata

II

Cartografia Histórica Portuguesa
séc X ao séc XVII

Cartografia Histórica Portuguesa
séc X ao séc XVII


1583


1154


1467


1471


1484-1487


1504


1513


1545


1565


1566


1571


1640

ÍNDICE



